

रविवार, 14 जून 2026
Sunday, 14 June 2026

प्रेस विज्ञप्ति - मध्य प्रदेश में अगले 5 दिनों के दौरान झंझावत और वज्रपात, झोंकेदार हवाएं
Press Release: Thunderstorm and Lightning, Gusty Winds in Madhya Pradesh during
next 5 days

जारी करने का समय - 13:00 भा.मा.स.
Time of Issue: 13:00 IST

प्रातः 08:30 बजे के प्रेक्षण पर आधारित मौसम सारांशः

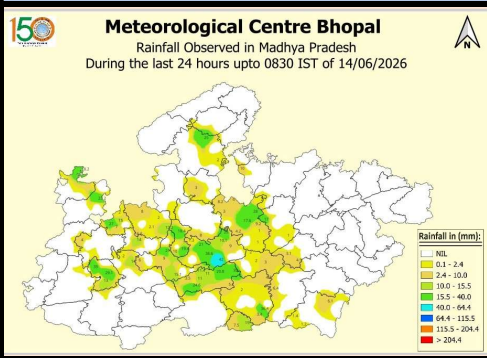
वर्षा के प्रमुख आंकड़े (मिमी में) -- उदयपुरा 42.0, गौहरगंज 38.6, चांद 36.4, हातोड़ 35.0, सोहागपुर-नर्मदापुरम 32.0, इंदौर 29.1, बांदा 28.0, नलखेड़ा 27.0, बरेली 25.0, नरवर 25.0, इटारसी 24.6, भानपुरा 23.2, बाड़ी 21.0, बुधनी 21.0, नर्मदापुरम 20.8, अरेरा हिल्स 19.6, कोलार 18.4, सागर 17.6, पथारिया 17.0, सीहोर 15.1, सुसनेर 15.0, सोसर 15.0, सतवास 14.0, शुजालपुर 14.0, भोपाल 13.4, महु 13.0, खिलचोपुर 12.2, पिपरिया 11.4, बबई/माखनपुर 11.0, पचमढी 11.0, बेगमगंज 10.1, नबीबाग 10.0, मोहनगढ़ 10.0, गढ़ाकोटा 9.2, रायसेन 9.0, नसरुल्लागंज 9.0, बीना 8.2, जीरापुर 8.0, विदिशा 8.0, पांडुर्णा 7.5, आगर 7.0, सिवनी 6.4, बैहर 6.1, मालधौन 6.0, रहटी 6.0, डोलरिया 5.1, बरगी 4.5, सारंगपुर 4.4, हरई 4.3, जैसीनगर 4.2, घट्टिया 4.0, सिवनी मालवा 3.5, बिछुआ 3.4, शाहपुरा-जबलपुर 3.1, चंदेरी 3.0, नरसिंहपुर 3.0, खुरई 3.0, बनखेड़ी 2.2, राजगढ़ 2.1, तमिया 2.0, सोनकच्छ 2.0, मकसूदनगढ़ 2.0, करेली 2.0, तेंदूखेड़ा-नरसिंहपुर 2.0, पचोर 2.0, शाहगढ़ 2.0, पिछोर 2.0, कटंगी 1.4, सुल्तानपुर 1.3, खैरलांजी 1.2, जबरा 1.0, रहली 1.0, देवरी-सागर 1.0, जबलपुर 0.4, अमरवाड़ा 0.2, मोखेड़ 0.2, जुन्नारदेव 0.2

झोंकेदार हवाएँ / आंधी (किमी / घंटा) - सीहोर - 72, भोपाल - 50, विदिशा - 50, सागर - 50, इंदौर - 49, आगर - 41, अशोकनगर - 41, शिवपुरी - 39, होशंगाबाद - 39, राजगढ़ - 35, म्वालयर - 33, गुना - 33, नीमच - 33, सीधी - 30

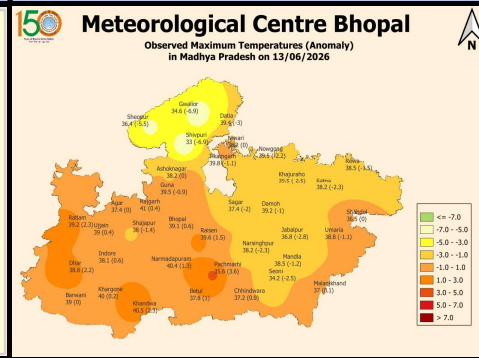
वज्रपात / झंझावत/ वर्षा - भोपाल संभाग, उज्जैन संभाग (रतलाम जिले को छोड़कर), सागर संभाग (छतरपुर और पन्ना जिलों को छोड़कर), इंदौर, गुना, शिवपुरी, अशोकनगर, नरसिंहपुर, जबलपुर, नर्मदापुरम, छिंदवाड़ा, सिवनी और बालाघाट जिले।

धूलभरी आंधी - रायसेन और नरसिंहपुर जिलों में।

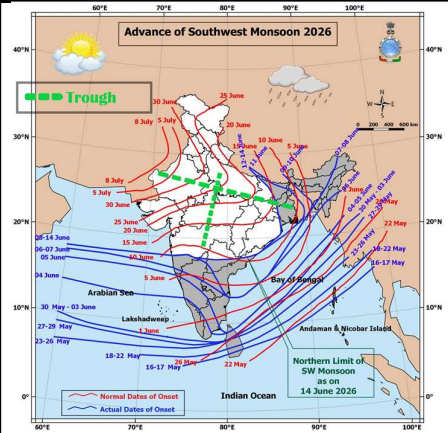
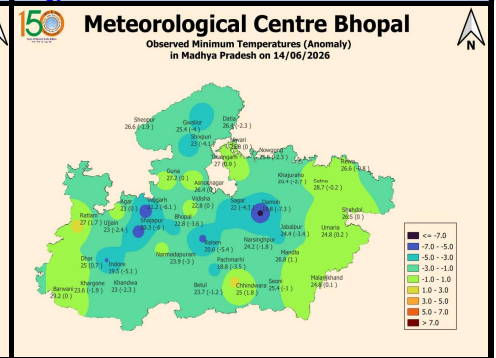
पिछले 24 घंटों के दौरान दर्ज वर्षा



अधिकतम तापमान



न्यूनतम तापमान



सिनोप्टिक मौसमी परिस्थितियां-

- मानसून की उत्तरी सीमा लगातार 18°N/60°E, 18°N/65°E, 18°N/70°E, हरनाई, सोलापुर, हैदराबाद, भद्राद्री कोठागुडेम, कलिंगपट्टनम, पारादीप, बारीपदा, पुरुलिया, धनबाद, मुजफ्फरपुर और 28.3°N/83°E से होकर गुजर रही है।
- आगामी 4-5 दिनों के दौरान महाराष्ट्र के कुछ और हिस्सों, कर्नाटक के शेष हिस्सों, तेलंगाना, आंध्र प्रदेश, पश्चिम बंगाल, ओडिशा, झारखंड, बिहार के कुछ और हिस्सों तथा दक्षिणी छत्तीसगढ़ के कुछ हिस्सों में दक्षिण-पश्चिम मानसून के ओर आगे बढ़ने के लिए परिस्थितियाँ अनुकूल हैं।
- माध्य समुद्र तल पर स्थित मौसमी टूफ अब पश्चिमी राजस्थान से पूर्वोत्तर राजस्थान, उत्तरी मध्य प्रदेश, दक्षिणी उत्तर प्रदेश, बिहार और झारखंड होते हुए गोंगय पश्चिम बंगाल तक विस्तृत है।
- निचले क्षोभमंडलीय पछुआ हवाओं में एक टूफ माध्य समुद्र तल से 1.5 किमी की ऊंचाई पर लगभग 87° पूर्व देशांतर के साथ 22° उत्तर अक्षांश के उत्तर में विस्तृत है।
- एक टूफ माध्य समुद्र तल से 5.8 किमी की ऊंचाई पर केंद्रीय उत्तर प्रदेश से पश्चिमी मध्य प्रदेश होते हुए उत्तरी मध्य महाराष्ट्र तक विस्तृत है।
- ऊपरी क्षोभमंडलीय पछुआ हवाओं में एक टूफ, जिसका अक्ष माध्य समुद्र तल से 12.6 किमी की ऊंचाई पर है, लगभग 73° पूर्व देशांतर के साथ 30° उत्तर अक्षांश के उत्तर में विस्तृत है।

Synoptic Weather Systems-

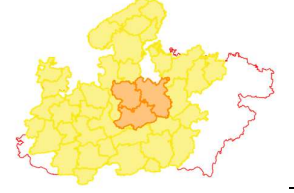
- The Northern Limit of Monsoon continues to pass through 18°N/60°E, 18°N/65°E, 18°N/70°E, Harnai, Solapur, Hyderabad, Bhadradi Kothagudem, Kalingapatnam, Paradeep, Baripada, Purulia, Dhanbad, Muzaffarpur, and 28.3°N/83°E.
- Conditions are favourable for further advance of southwest monsoon into more parts of Maharashtra, remaining parts of Karnataka, Telangana, Andhra Pradesh, West Bengal, more parts of Odisha, Jharkhand, Bihar, and parts of South Chhattisgarh during next 4-5 days.
- The seasonal trough at mean sea level runs from West Rajasthan to Gangetic West Bengal across northeast Rajasthan, north Madhya Pradesh, south Uttar Pradesh, Bihar, and Jharkhand.
- A trough in lower tropospheric westerlies runs roughly along Long. 87°E to the north of Lat. 22°N at 1.5 km above mean sea level.
- A trough runs from central Uttar Pradesh to north Madhya Maharashtra across West Madhya Pradesh at 5.8 km above mean sea level.
- A trough in upper tropospheric westerlies with its axis at 12.6 km above mean sea level runs roughly along Long. 73°E to the north of Lat. 30°N.

मौसम का पूर्वानुमान (Weather Forecast & Warnings) दिनांक 14.06.2026 की प्रातः 8:30 से 15.06.2026 की प्रातः 8:30 तक वैध

चेतावनी (Warning)	स्थानिक वितरण	जिले
झंझावत और वज्रपात, झोंकेदार हवाएं 50-60 किमी/घंटा	कहीं-कहीं	विदिशा, रायसेन, सागर
झंझावत और वज्रपात, झोंकेदार हवाएं 40-50 किमी/घंटा	कहीं-कहीं	भोपाल, सिहोर, राजगढ़, नर्मदापुरम, बैतूल, हरदा, बुरहानपुर, खंडवा, खरगौन, झाबुआ, धार, इंदौर, रतलाम, उज्जैन, देवास, शाजापुर, आगर, मंदसौर, नीमच, गुना, अशोकनगर, शिवपुरी, म्वालयर, दतिया, भिंड, मुरैना, श्योपुरकलां, सतना, जबलपुर, नरसिंहपुर, छिंदवाड़ा, सिवनी, पन्ना, दमोह, छतरपुर, टीकमगढ़, निवाड़ी, पांडुर्णा

मौसम का पूर्वानुमान (Weather Forecast & Warnings) दिनांक 15.06.2026 की प्रातः 8:30 से 16.06.2026 की प्रातः 8:30 तक वैध		
चेतावनी (Warning)	स्थानिक वितरण	जिले
झंझावत और वज्रपात, झोंकेदार हवाएं 50-60 किमी/घंटा	कहीं-कहीं	सिहोर, राजगढ़, आगर
झंझावत और वज्रपात, झोंकेदार हवाएं 40-50 किमी/घंटा	कहीं-कहीं	भोपाल, विदिशा, रायसेन, नर्मदापुरम, बैतूल, हरदा, बुरहानपुर, खंडवा, इंदौर, रतलाम, उज्जैन, देवास, शाजापुर, मंदसौर, नीमच, गुना, अशोकनगर, शिवपुरी, ग्वालियर, दतिया, भिंड, मुरैना, श्योपुरकलां, अनुपपुर, डिंडोरी, छिंदवाड़ा, सिवनी, मंडला, बालाघाट, पांडुरंगा
मौसम का पूर्वानुमान (Weather Forecast & Warnings) दिनांक 16.06.2026 की प्रातः 8:30 से 17.06.2026 की प्रातः 8:30 तक वैध		
चेतावनी (Warning)	स्थानिक वितरण	जिले
झंझावत और वज्रपात, झोंकेदार हवाएं 40-50 किमी/घंटा	कहीं-कहीं	भोपाल, विदिशा, रायसेन, सिहोर, नर्मदापुरम, बैतूल, हरदा, बुरहानपुर, खंडवा, खरगौन, देवास, गुना, अशोकनगर, शिवपुरी, ग्वालियर, दतिया, भिंड, मुरैना, श्योपुरकलां, अनुपपुर, डिंडोरी, नरसिंहपुर, छिंदवाड़ा, सिवनी, मंडला, बालाघाट, पन्ना, सागर, छतरपुर, टीकमगढ़, निवाड़ी, पांडुरंगा
मौसम का पूर्वानुमान (Weather Forecast & Warnings) दिनांक 17.06.2026 की प्रातः 8:30 से 18.06.2026 की प्रातः 8:30 तक वैध		
चेतावनी (Warning)	स्थानिक वितरण	जिले
झंझावत और वज्रपात, झोंकेदार हवाएं 40-50 किमी/घंटा	कहीं-कहीं	नर्मदापुरम, बैतूल, हरदा, बुरहानपुर, खंडवा, खरगौन, बड़वानी, अलीराजपुर, धार, इंदौर, देवास, ग्वालियर, दतिया, भिंड, मुरैना, श्योपुरकलां, अनुपपुर, डिंडोरी, नरसिंहपुर, छिंदवाड़ा, सिवनी, मंडला, बालाघाट, पांडुरंगा
मौसम का पूर्वानुमान (Weather Forecast & Warnings) दिनांक 18.06.2026 की प्रातः 8:30 से की प्रातः 8:30 तक वैध		
चेतावनी (Warning)	स्थानिक वितरण	जिले
झंझावत और वज्रपात, झोंकेदार हवाएं 40-50 किमी/घंटा	कहीं-कहीं	नर्मदापुरम, बैतूल, हरदा, बुरहानपुर, खंडवा, खरगौन, अनुपपुर, डिंडोरी, छिंदवाड़ा, सिवनी, मंडला, बालाघाट, पांडुरंगा

झंझावत और वज्रपात, झोंकेदार हवा की संभावना वाले प्रमुख क्षेत्र →



सुझाये गए कार्य -

गरज-चमक / आंधी-तूफान

- गरज-चमक के दौरान घर के अंदर रहें, खिड़कियां और दरवाजे बंद करें और यदि संभव हो तो यात्रा से बचें।
- ढीली वस्तुओं (टिन की चादरें, होर्डिंग, बाहरी ढांचे) को अच्छी तरह बांधकर सुरक्षित करें ताकि तेज हवाओं से नुकसान न हो।
- पेड़, बिजली के खंभे, अस्थायी शेड और कमजोर संरचनाओं को नुकसान पहुंचने की संभावना है। आंधी-तूफान के दौरान खुले खेतों में कार्य करने से बचे।
- सुरक्षित आश्रय लें; पेड़ों के नीचे शरण न लें तथा तूफान के दौरान जल निकायों से तुरंत बाहर निकलें। पेड़ों और बिजली की तारों से दूर रहें।
- कंक्रीट के फर्श पर न लेटें और कंक्रीट की दीवारों का सहारा न लें। इलेक्ट्रिकल/इलेक्ट्रॉनिक उपकरणों के प्लग निकाल दें एवं उन सभी वस्तुओं से दूर रहें जो बिजली का संचालन करती हैं।
- पशुओं का विशेष ध्यान रखें, सभी जानवरों को रात के दौरान विशेष रूप से संरक्षित और सुरक्षित पशु शेड में रखा जाना चाहिए।

स्वास्थ्य परामर्श

- इस अवधि के दौरान फ्लू, सर्दी, खाँसी एवं जुकाम जैसी बीमारियों की संभावना बढ़ जाती है। ऐसे लक्षण दिखाई देने पर चिकित्सक से संपर्क करें।
- पोषक तत्वों से भरपूर भोजन करें तथा प्रतिरक्षा बनाए रखने के लिए विटामिन-सी युक्त फल और सब्जियों का सेवन करें।
- भारत मौसम विज्ञान विभाग (IMD) तथा स्थानीय प्रशासन जैसे आधिकारिक स्रोतों से मौसम पूर्वानुमान और चेतावनियों पर निरंतर नज़र रखें।

कृषकों के लिए विशेष सलाह -

- मिट्टी में नमी बनाए रखने के लिए हल्की और बार-बार सिंचाई करें। पानी की बर्बादी कम करने के लिए सुबह या शाम के समय सिंचाई करें।
- मिट्टी की नमी बनाए रखने के लिए मल्लिंग का उपयोग करें। तेज गर्मी के समय उर्वरक और कीटनाशकों का प्रयोग न करें।
- फसलों को सही समय पर परिपक्व अवस्था में काटें ताकि गर्मी से नुकसान न हो। फसलों में चूसक कीटों की नियमित निगरानी करें।
- अनुशंसा के अनुसार समय पर नियंत्रण उपाय करें। दोपहर की तेज गर्मी में छिड़काव से बचें।
- पशुओं को छाया और हवादार स्थान पर रखें। साफ पीने का पानी दिन में 3-4 बार उपलब्ध कराएं।
- पशुओं के आहार में खनिज मिश्रण और नमक मिलाएं। दोपहर 12 से 4 बजे के बीच चराई से बचें।
- गर्मी के तनाव को कम करने के लिए पानी का छिड़काव या अन्य ठंडक उपाय अपनाएं।

श्री अरुण शर्मा / Mr. Arun Sharma

वैज्ञानिक – डी (पूर्वानुमान अधिकारी) / Scientist-D (Forecasting Officer)

मौ. के. भोपाल / M. C. Bhopal

Weather Forecast and Warnings from 14 June 2026 to 18 June 2026

14 जून 2026 से 18 जून 2026 के मध्य मौसम पूर्वानुमान एवं चेतावनियां

